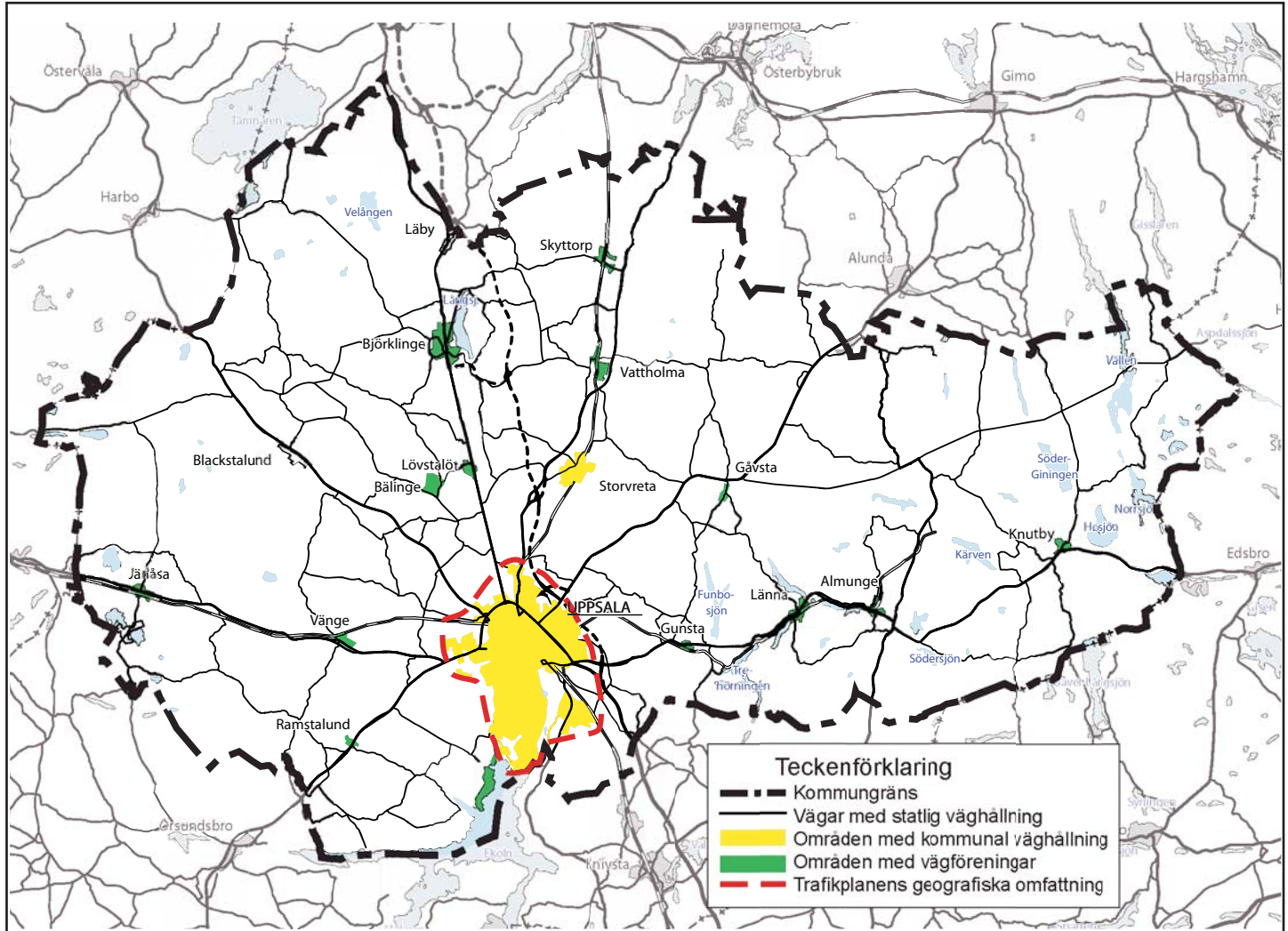


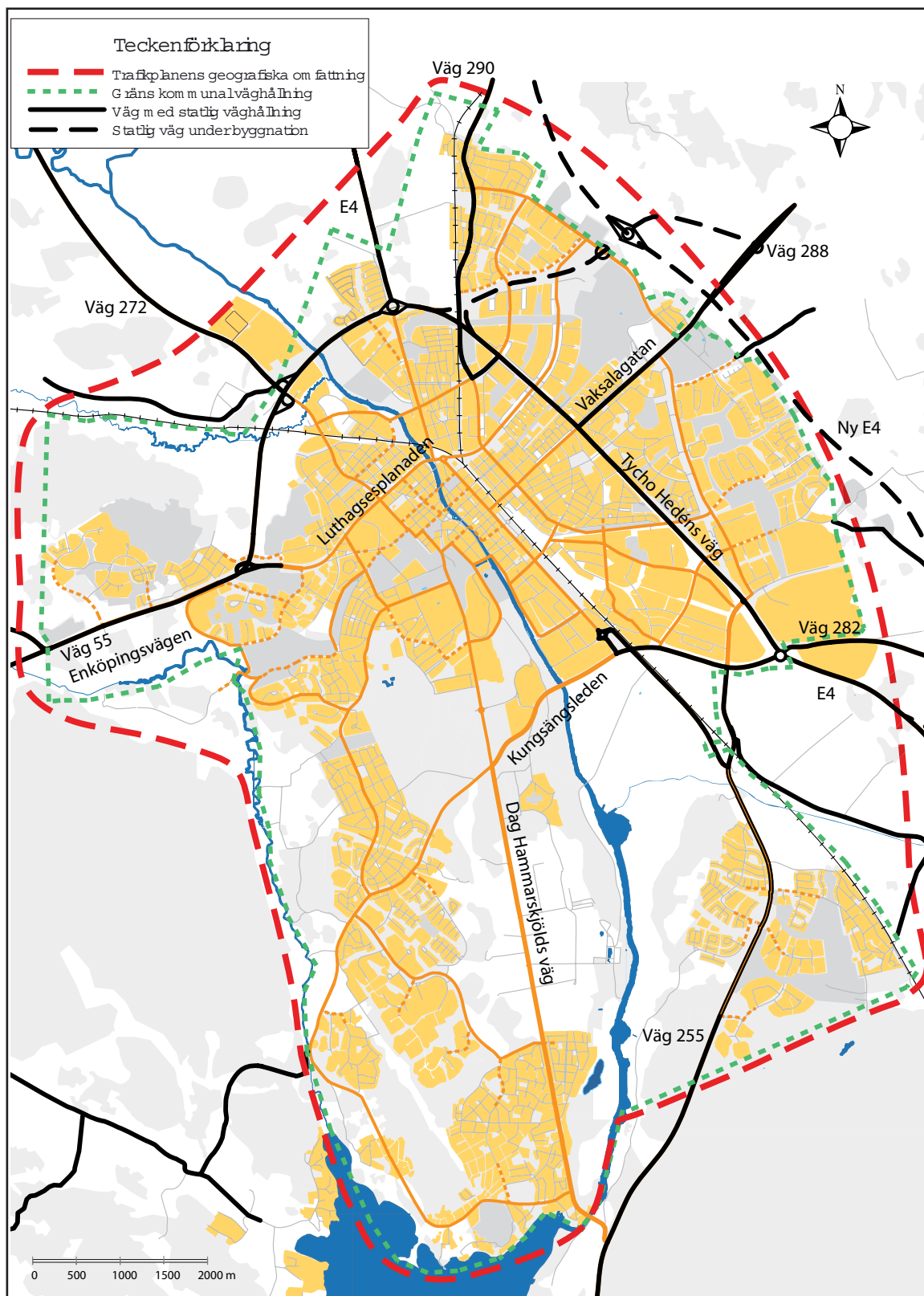
Karta 1

Väghållare inom Uppsala kommun



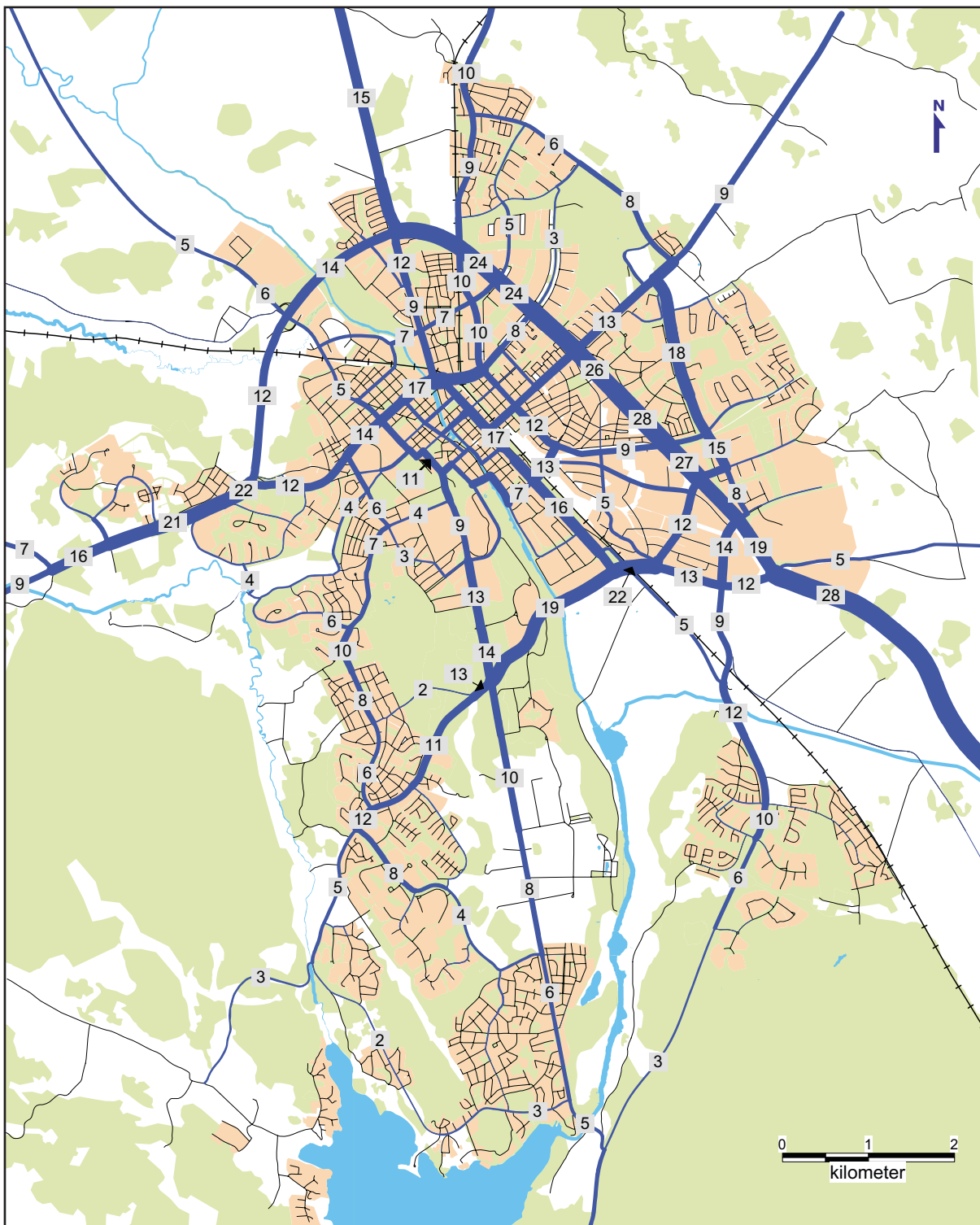
Karta 2

Trafikplanens geografiska omfattning



Karta 3

Biltrafiken 1999

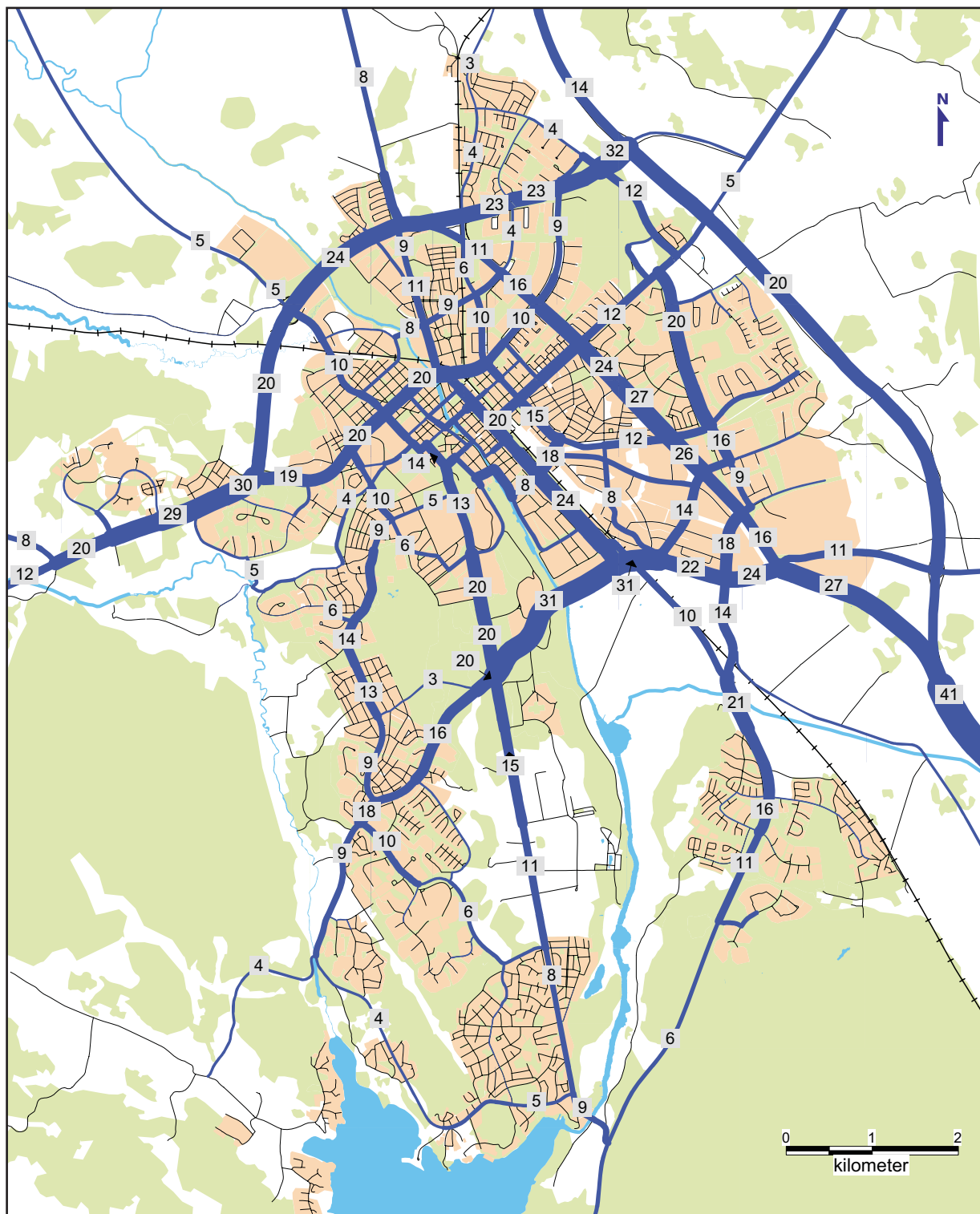


16 Trafikmängd under ett veckomedeldygn (tusental fordon). Uppmätt samt utjämningsberäknat

Karta 4

Beräknad biltrafik år 2020

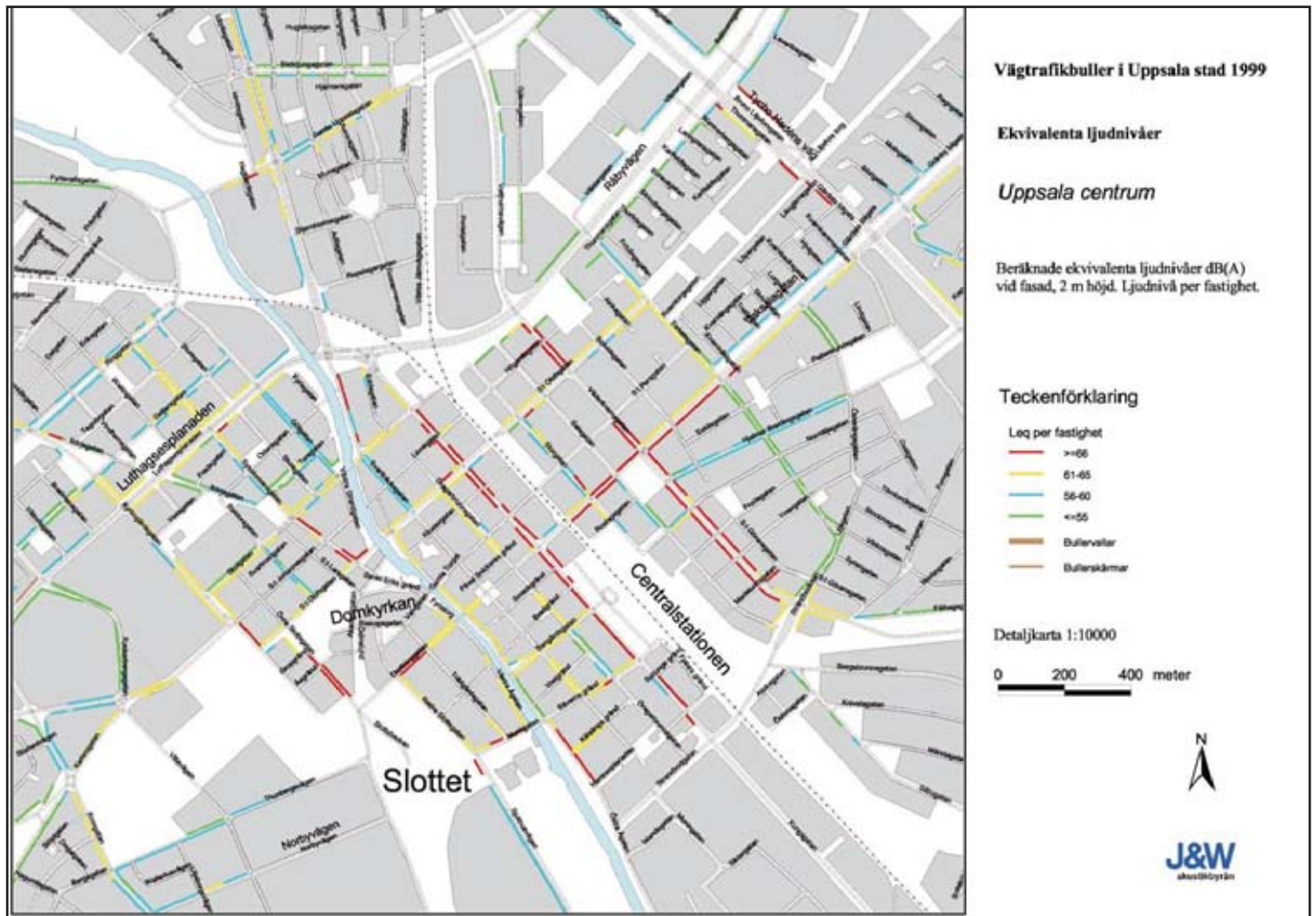
Referensalternativ 2 (= antagen utveckling enligt "trend")



16 Trafikmängd under ett veckomedeldygn (tusental fordon). Beräknat

Karta 5

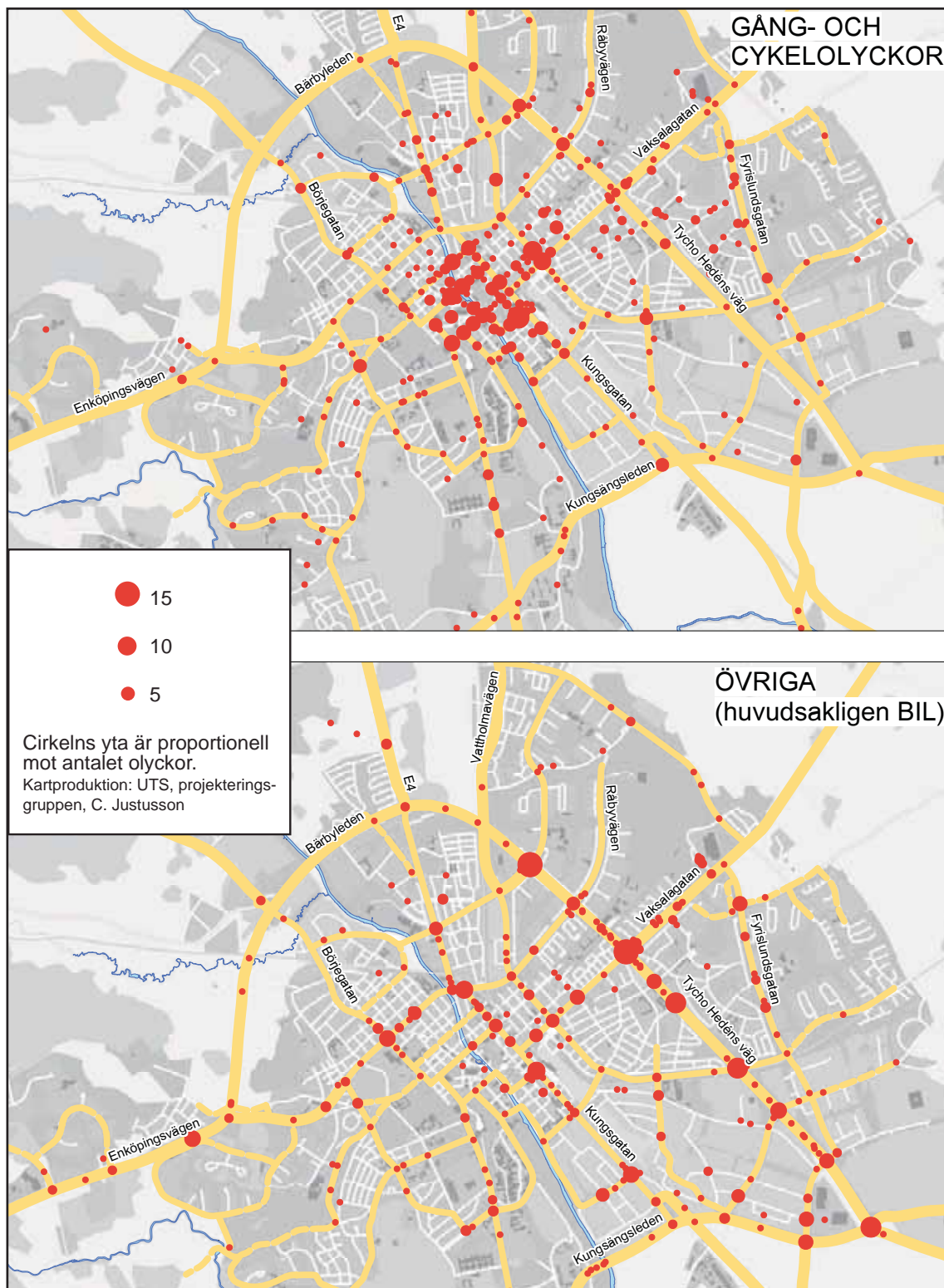
Buller



Beräknade ekvivalenta ljudnivåer i centrala staden år 1999.

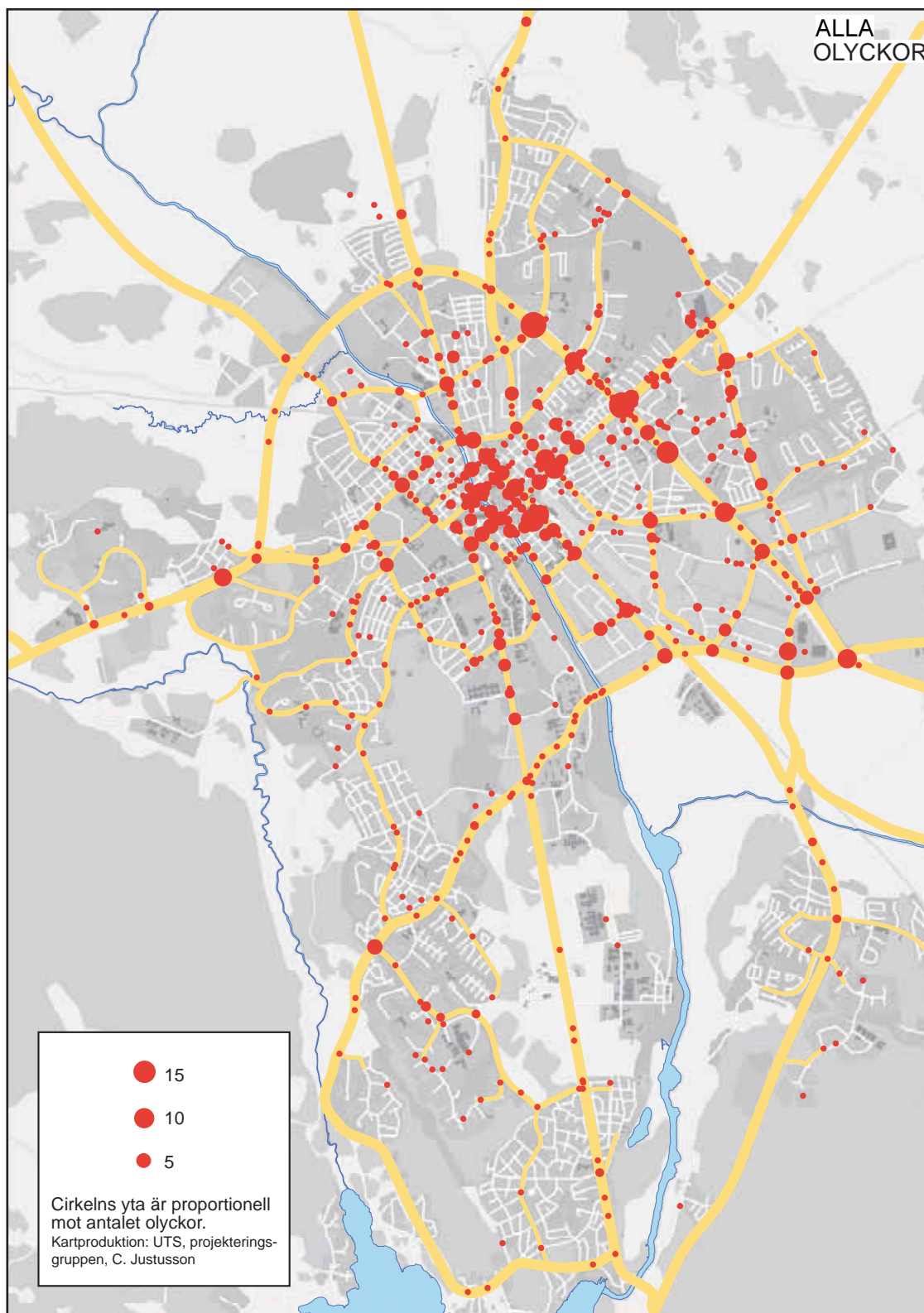
Karta 6

Polisrapporterade olyckor med personskada 1995–1999.
 Gångolyckor - Cykelolyckor respektive Övriga olyckor (=huvudsakligen bil - bil)



Karta 7

Polisrapporterade olyckor med personskada 1995–1999. Alla olyckor



Övergripande cykelnät

