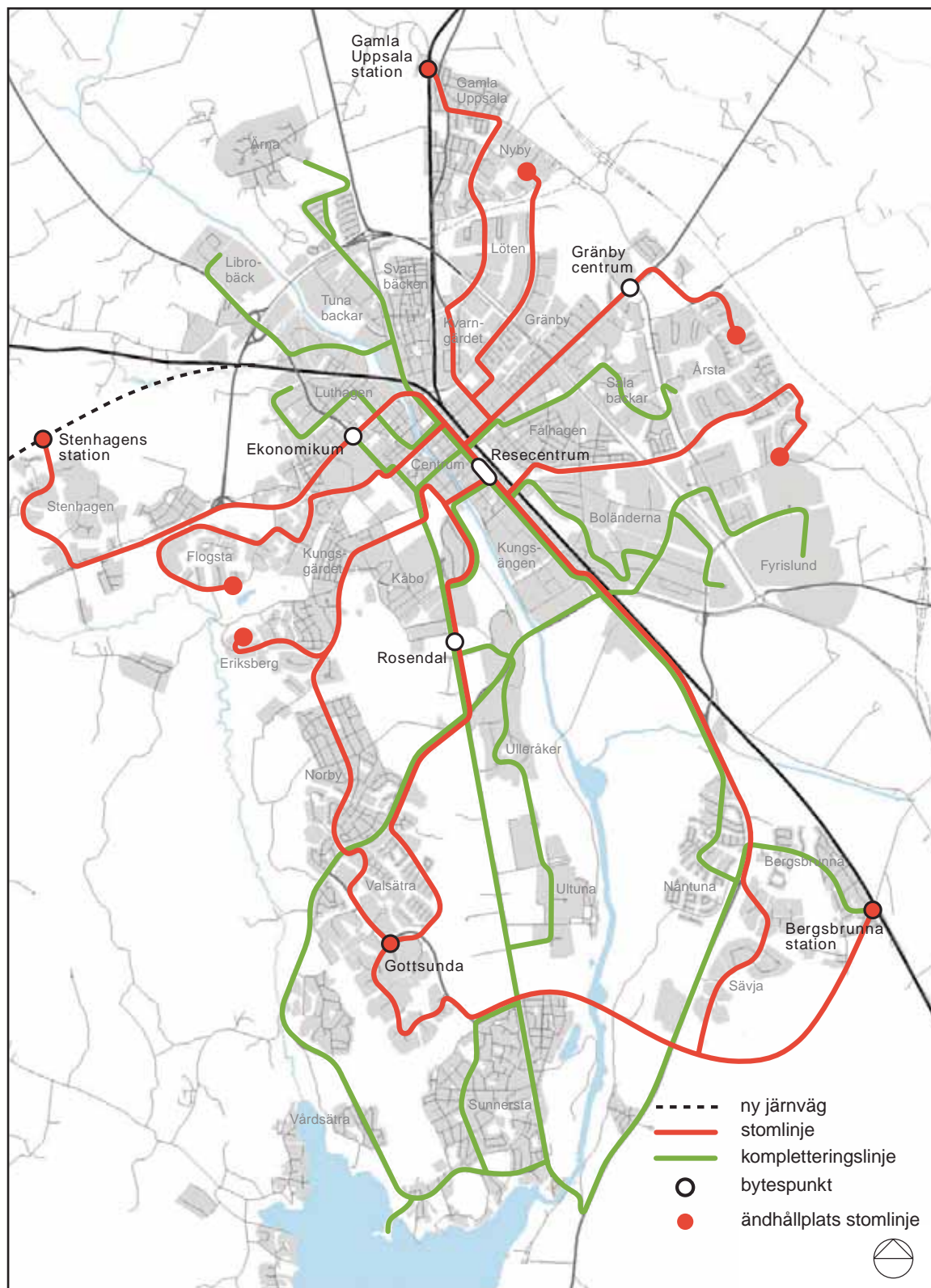
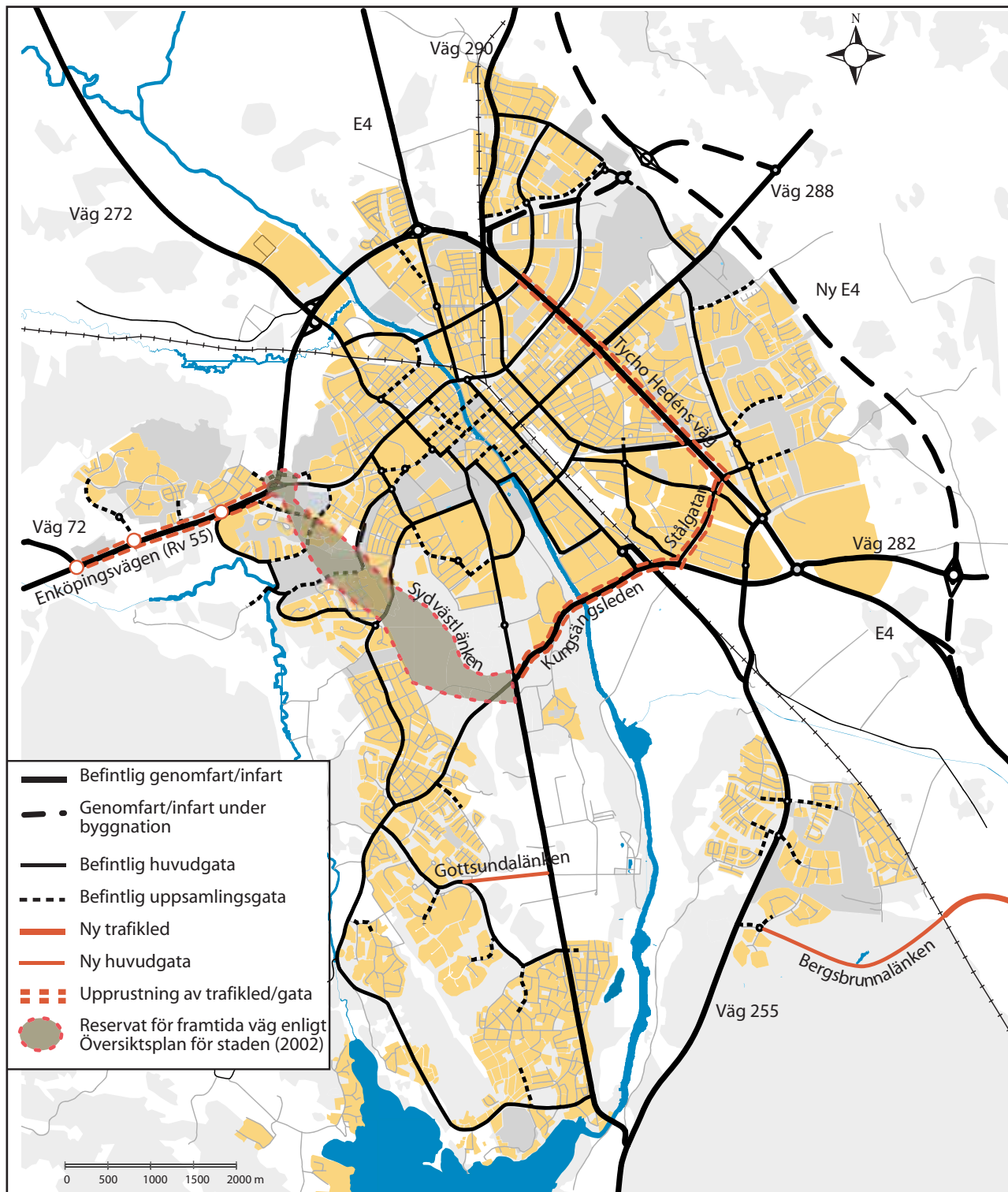


## Karta 9

## Framtida busslinjenät, utkast

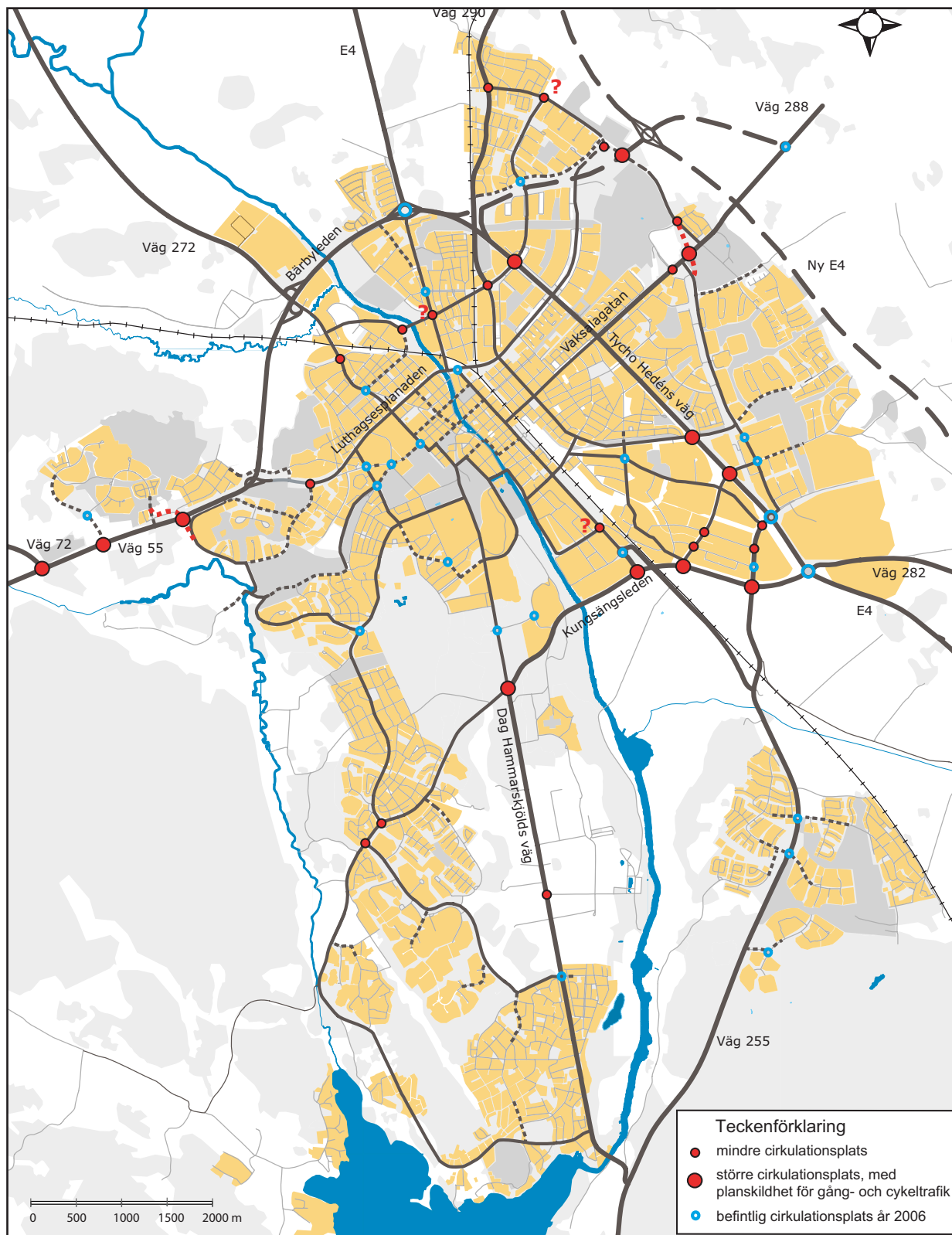


# Biltrafikens huvudnät



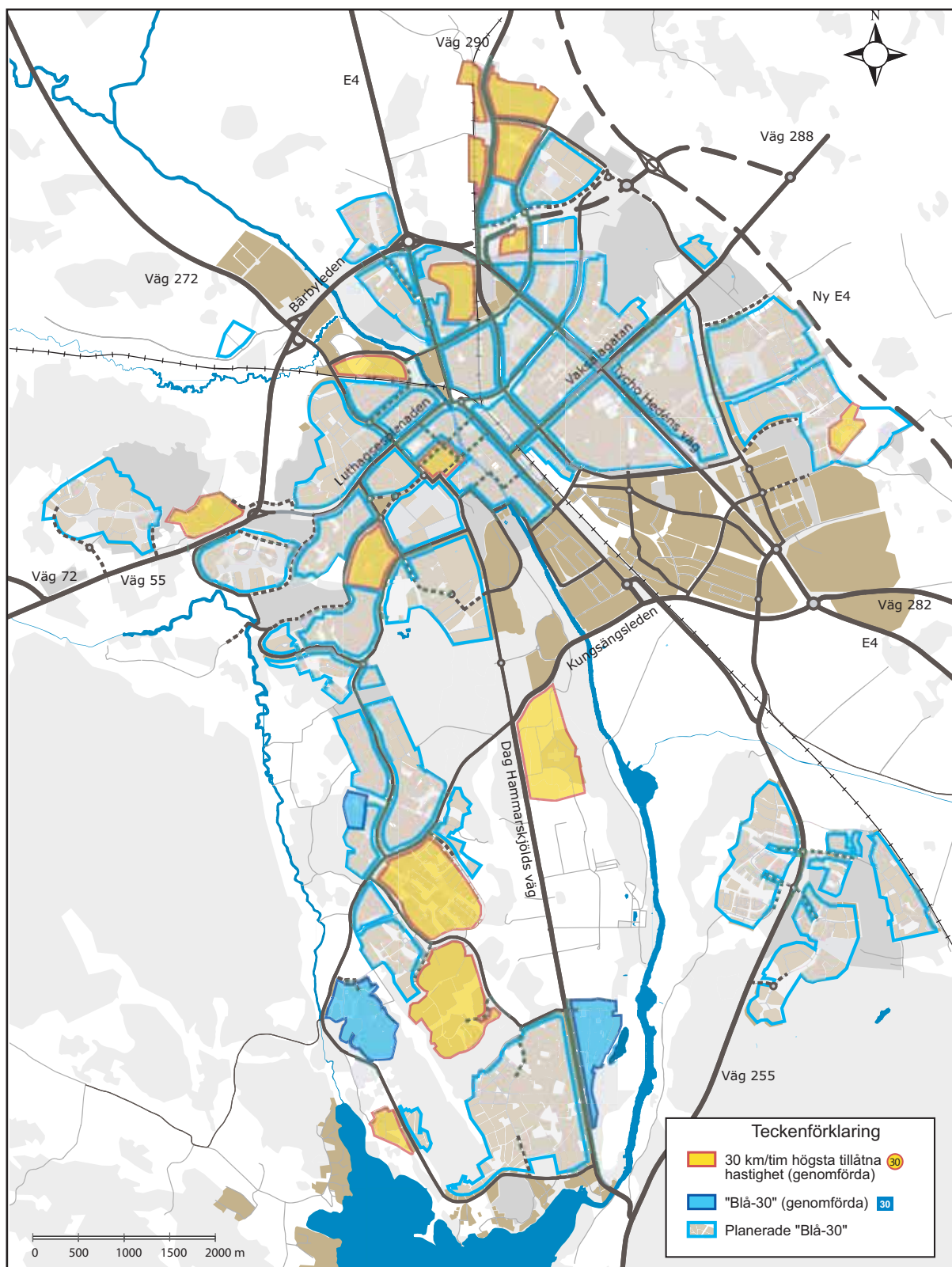
## Karta 11

## Nya cirkulationsplatser, utkast



# Karta 12

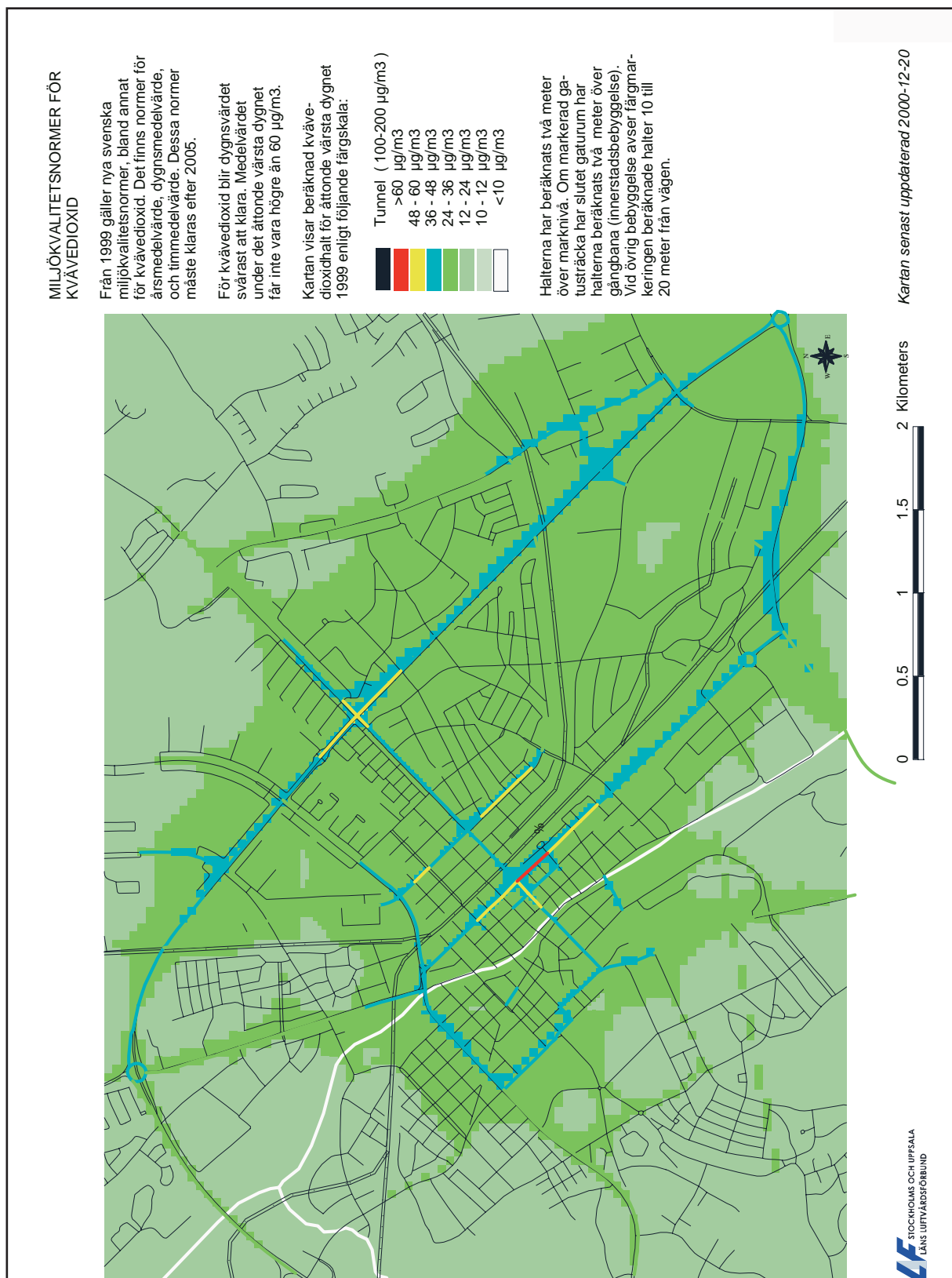
## 30-områden



Kartan visar befintliga och föreslagna 30-områden. I områden med röd ram är 30 km/tim den högsta tillåtna hastigheten. I områden med blå ram är 30 km/tim de högsta rekommenderade hastigheten.

## Karta 13

## Kvävedioxid beräknade halter 1999



# Kvävedioxid beräknade halter 2006

