

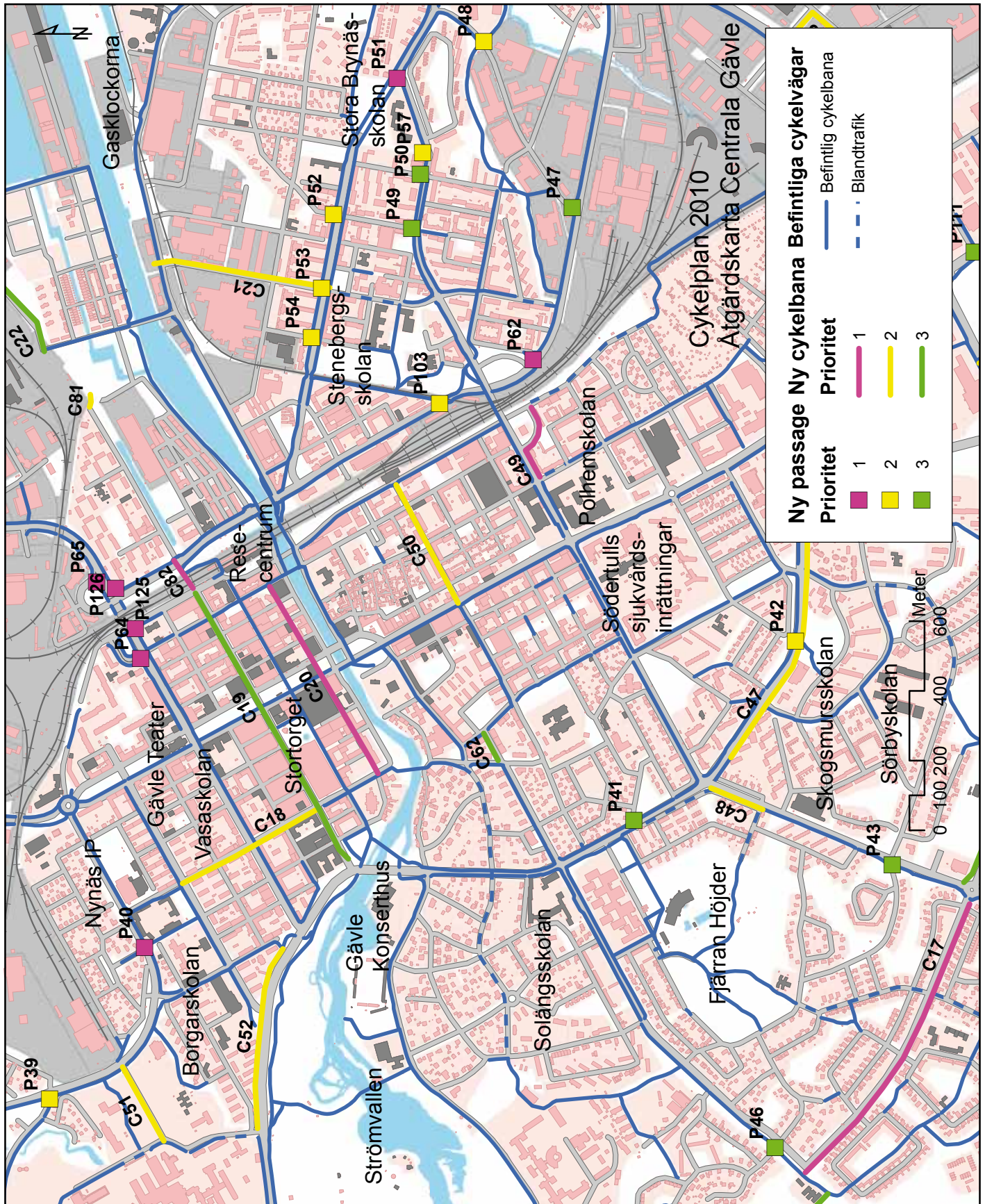
Åtgärdskartor - Cykelplan Gävle 2010

På efterföljande sidor redogörs för åtgärder i cykelnätet. Åtgärderna redovisas med kartor och tillhörande åtgärdslista. Åtgärderna är prioriterade i skala 1, 2, 3 där 1 har högsta prioritet. Åtgärderna är prioriterade utifrån antalet cyklister, trafiksäkerhet och framkomlighetsproblem. Prioriteringen garanterar inte utbyggnadsordning men visar på den ordning som eftersträvas. Vissa åtgärder kan komma att genomföras i samband med att andra ombyggnationer pågår, så kallade ”passa på-åtgärder”, eller kan tidigareläggas av andra skäl. Varje åtgärd har kostnadsuppskattats i 2009 års priser. Denna uppskattning är ungefärlig och det faktiska priset för en åtgärd kan variera beroende på utformning och specifika förutsättningar. Finansiering av åtgärderna lyfts in i verksamhetsplaneringen och finansieras på detta sätt. I samband med detta beräknas en ny faktisk kostnad för åtgärden. Vissa åtgärder ligger med i två tabeller eftersom kartorna överlappar varandra.

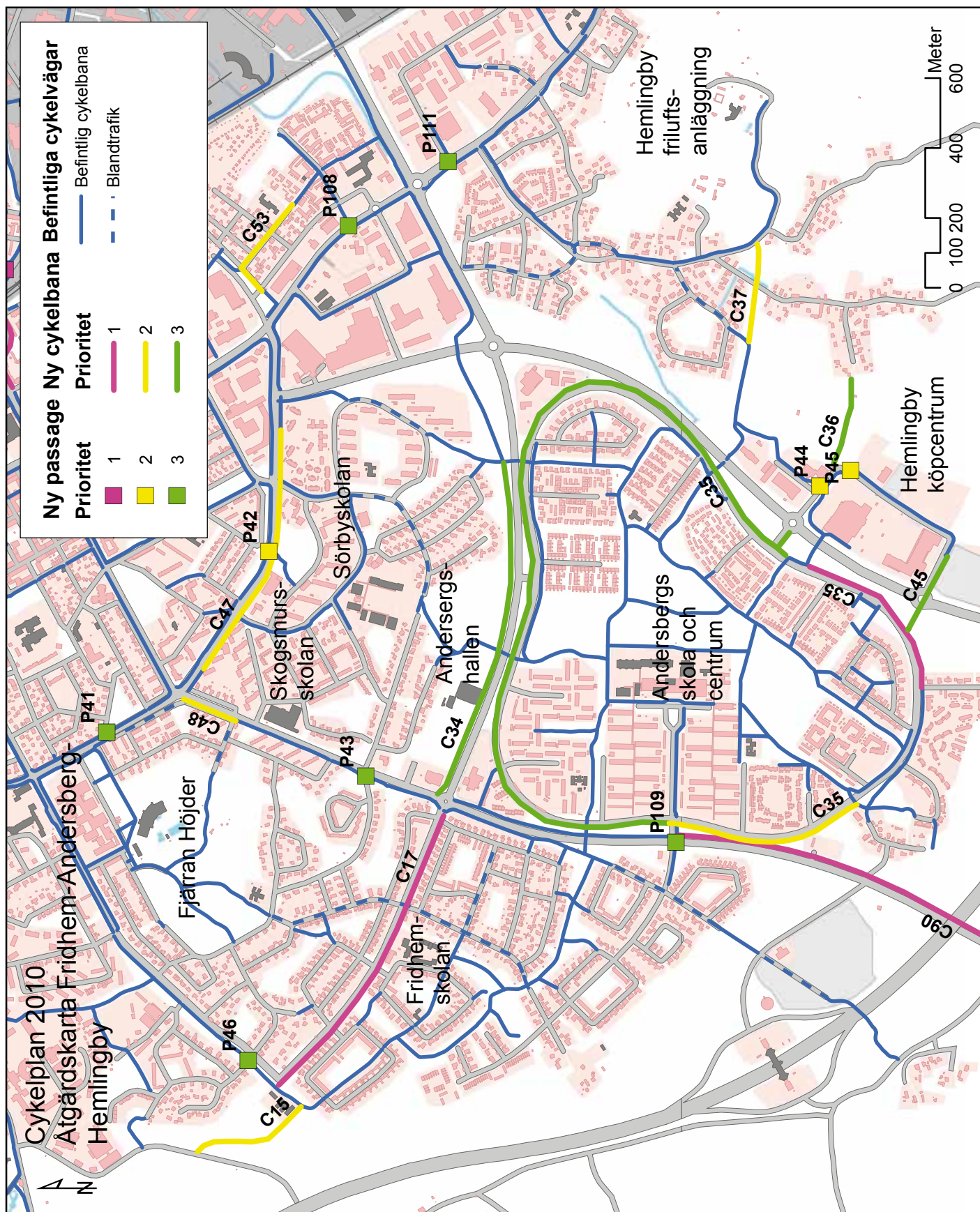
Två förklaringar till åtgärderna:

- Längs huvudvägnäten föreslås att tydliggöra cykelbanan i korsningar med biltrafik. Detta görs genom att komplettera de så kallade sockerbitar som markerar cykelbanan med att ge hela passagen en avvikande färg.
- Med hastighetssäkrad passage menas en passage där bilars hastighet är 30 km/h eller lägre.

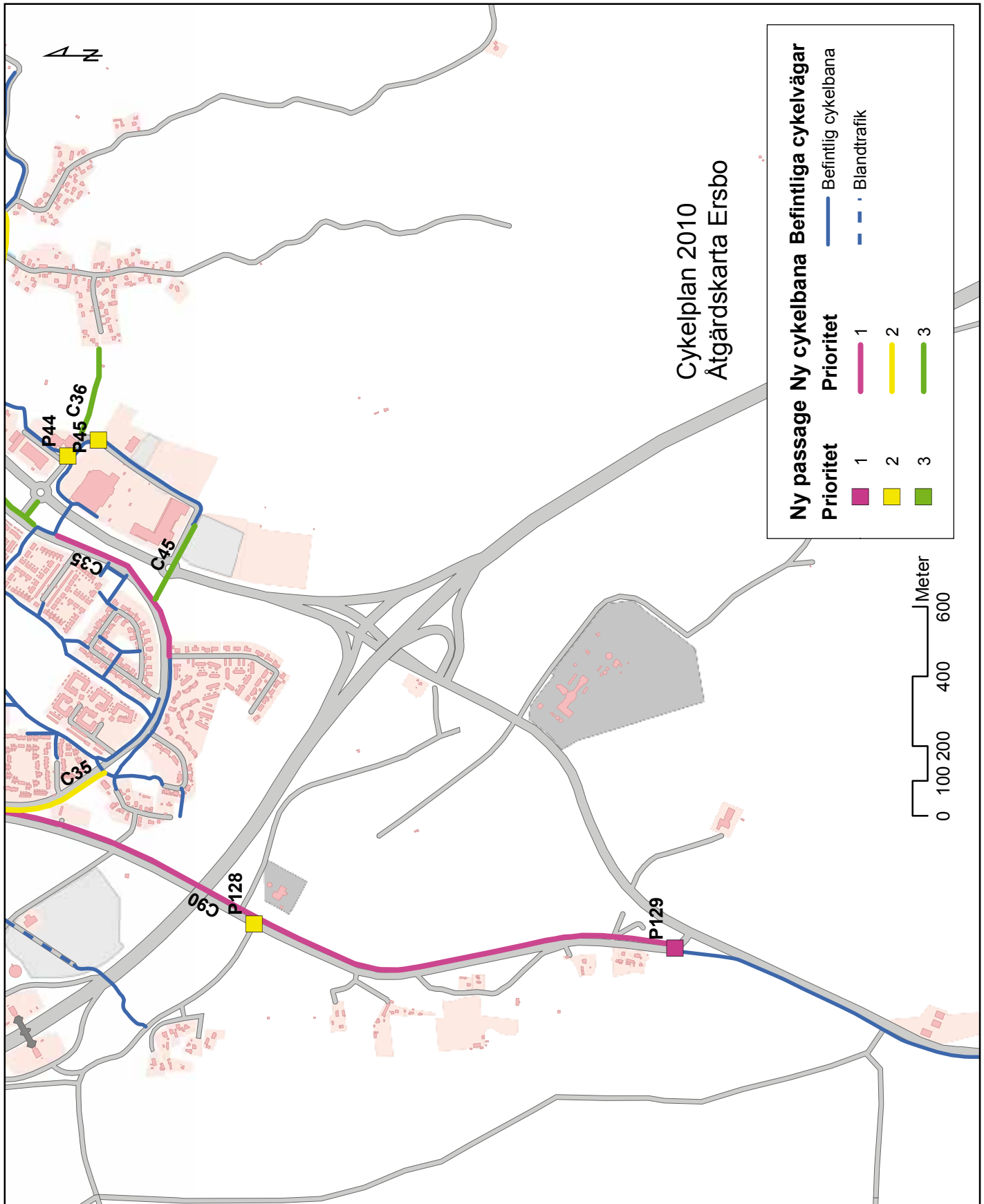
Område	Bilaga
Centrala Gävle	1
Fridhem-Andersberg-Hemlingby	2
Ersbo	3
Järvsta	4
Källö-Bomhus västra	5
Korsnäs-Bomhus östra	6
Näringen-Stigslund	7
Forsby-Strömsbro	8
Södra Åbyggeby-Hille	9
Norrlandet	10
Sätra	11
Hagaström-Lexe	12
Valbo östra	13
Valbo västra	14
Forsbacka	15
Hedesunda	16
Norrsundet	17
Hamrångebyggden	18
Bergby	19
Axmar	20
Furuvik	21
Björke-Trödje	22



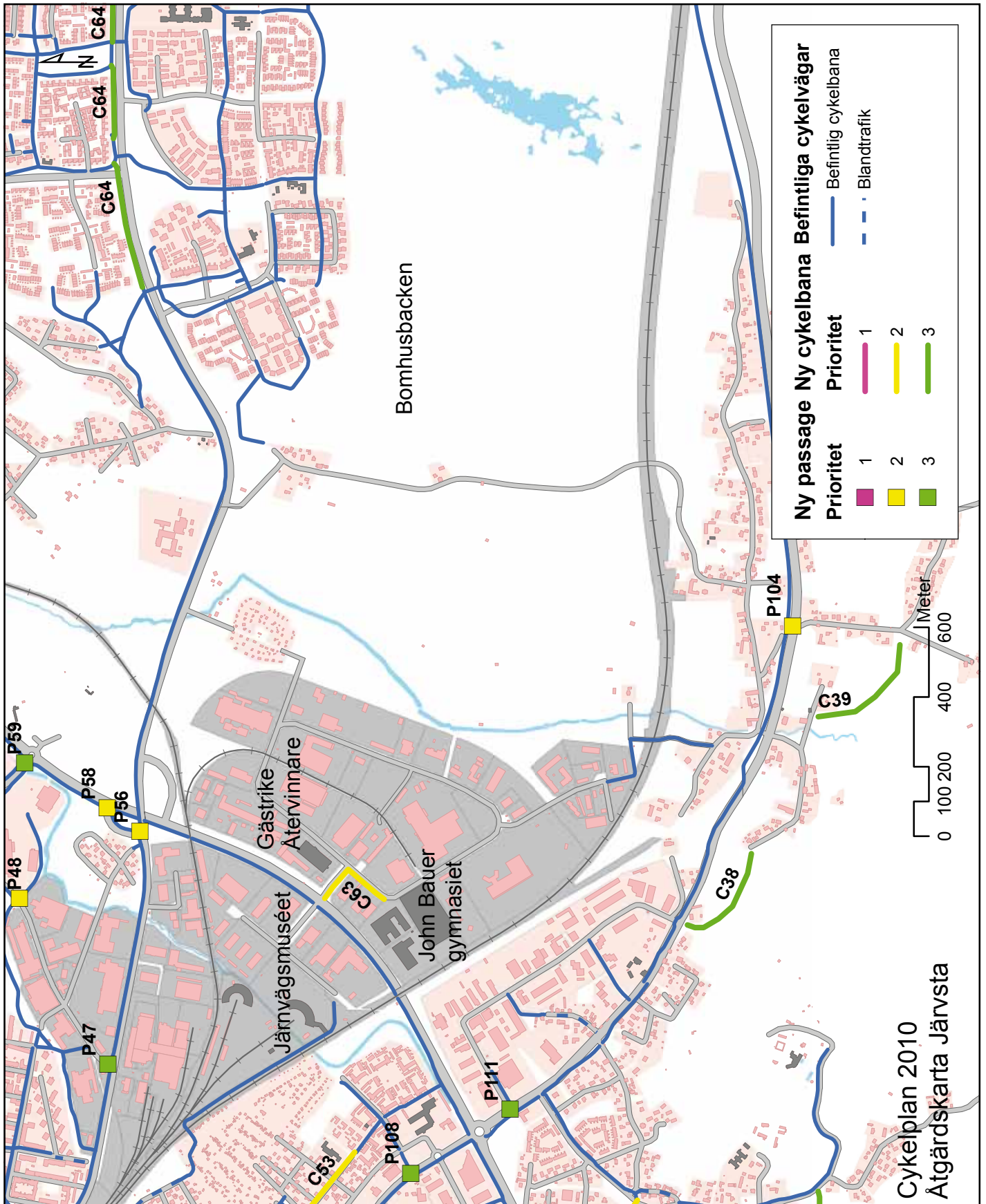
Id	Åtgärd Centrala Gävle	Anmärknig	Kostnad	Prioritering
C17	Cykelbana längs Västerbågen	Bergsgatan-Skogsmursvägen. Ingår i huvudvägnätet.	1 900 000	1
C18	Cykelbana längs Kaplansgatan	Valbogatan-Nygatan	1 300 000	2
C19	Cykelbana längs Nygatan	Västra vägen-Stora Esplanadgatan	5 700 000	3
C20	Cykelbana längs Kyrkogatan	Kaplansgatan-Norra Centralgatan. Öst-västliga förbindelser har studerats i separat utredning.	3 000 000	1
C21	Cykelbana längs Tredje Tvärgatan	Södra Skeppsbron-Brynäsgatan	1 500 000	2
C47	Cykelbana längs Parkvägen	Östra Trädgårdsvägen - Spängersleden. Ingår i huvudvägnätet.	2 200 000	2
C48	Cykelgana längs Skogsmursvägen	Ingår i huvudvägnätet	470 000	2
C49	Cykelbana längs Kaserngatan	södra Kopparslagargatan-Murängatan	900 000	1
C50	Cykelbana längs Brunngatan	Södra Kungsgatan-Murängatan	1 300 000	2
C51	Cykelbana längs Lasarettsvägen		800 000	2
C52	Cykelbana längs Västra vägen	Lasarettsvägen-Engelbrektsgatan	1 600 000	2
C62	Bergsgatan	Gustavsgatan - Luthergatan	300 000	3
C81	Nygatan	Befintlig stig	150 000	2
C82	Tunnel	Nygatan, under järnvägen	130 000 000	1
P39	Förstärkt målning vid överfart		10 000	2
P40	Hastighetssäkrad passage	Passage över Hälsingegatan. I anslutning till flera skolor. Ingår ej i huvudvägnätet.	250 000	1
P41	Förstärkt målning vid överfart		10 000	3
P42	Passage över Parkvägen markeras	Ingår ej i huvudvägnätet men passager förekommer.	15 000	2
P43	Förstärkt målning vid överfart		10 000	3
P46	Förstärkt målning vid överfart		10 000	3
P47	Förstärkt målning vid överfart		10 000	3
P49	Förstärkt målning vid överfart		10 000	3
P50	Förstärkt målning vid överfart		10 000	3
P51	Hastighetssäkrad passage	Huvudvägnät passerar Brynäs g.	250 000	1
P52	Förstärkt målning vid överfart		10 000	2
P53	Förstärkt målning vid överfart		10 000	2
P54	Förstärkt målning vid överfart		10 000	2
P57	Förstärkt målning vid överfart		10 000	3
P62	Hastighetssäkrad passage	Huvudvägnät byter sida av Upplandsgatan	250 000	1
P64	Förstärkt målning vid överfart		10 000	1
P65	Förstärkt målning vid överfart		10 000	1
P103	Hastighetssäkrad passage	Passage över Fältskärsleden	250 000	2
P125	Förstärkt målning vid överfart		10 000	1
P126	Förstärkt målning vid överfart		10 000	1



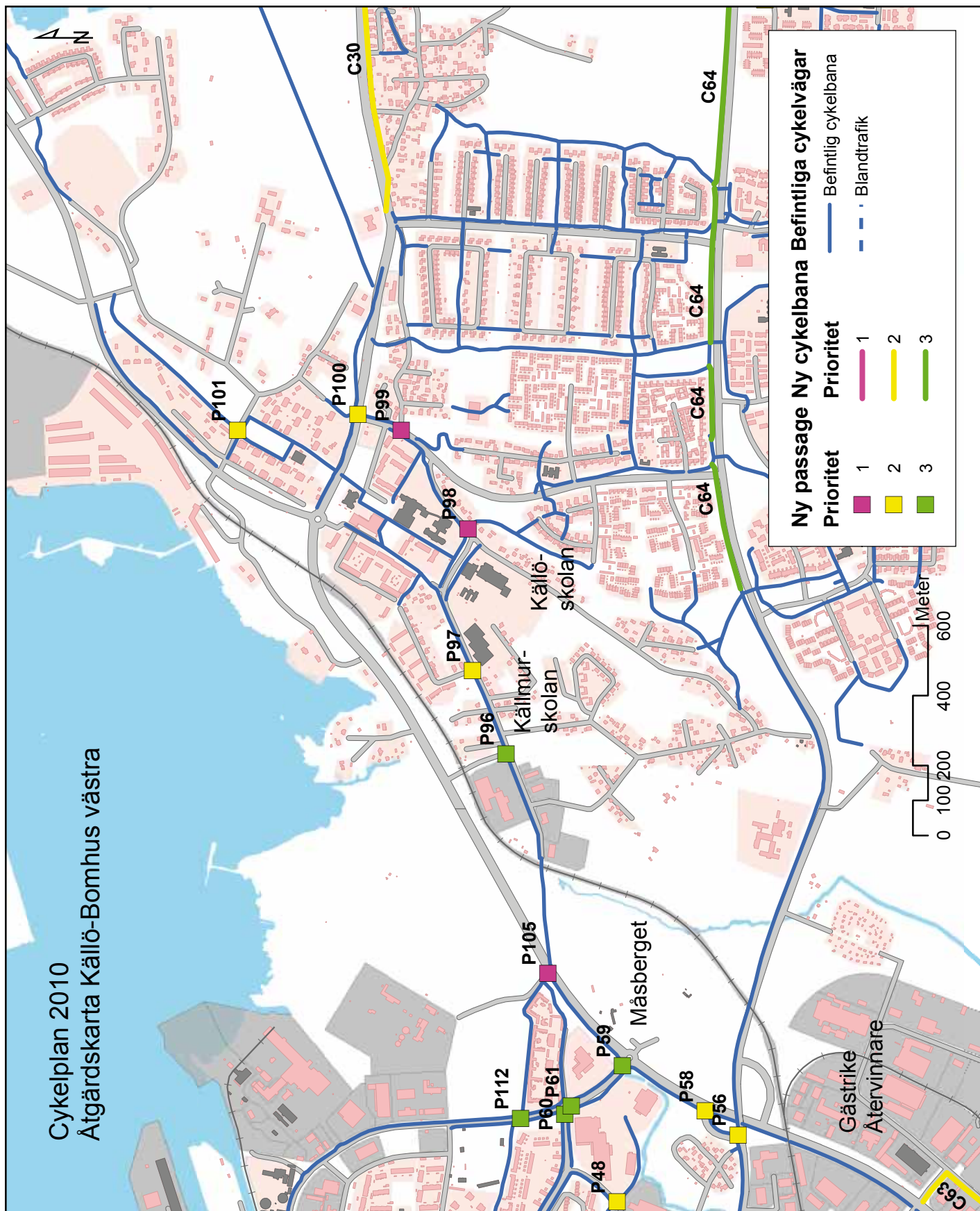
Id	Åtgärd Fridhem-Andersberg-Hemlingby	Anmärkning	Kostnad	Prioritering
C15	Cykelbana mellan Ekvägen och Stenhammarsvägen		600 000	2
C17	Cykelbana längs Västerbågen	Bergsgatan-Skogsmursvägen. Ingår i huvudvägnätet.	1 900 000	1
C34	Cykelbana längs Söderbågen	Skogsmursvägen och österut. Ingår i huvudvägnätet.	2 000 000	3
C35	Cykelbana längs Vändkretsen			
C35	<i>Stureborgsvägen-Vinddraget</i>		1 600 000	2
C35	<i>Bidevindsgatan-bro mot Hemlingby köpcentrum</i>		1 450 000	1
C35	<i>Norra delen</i>		7 000 000	3
C36	Cykelbana mellan Ingenjörsgatan och Per Jonsvägen	Beläggingskostnad på befintlig stig	300 000	3
C37	Cykelbana över Gubbäcksvägen till Hemlingbyvägen		500 000	2
C45	Cykelbana längs Grafikergatan	Korsar Spängersleden vid cirkulationsplatsen och ansluter till cykelbana längs Vändkretsen, inklusive bro	3 000 000	3
C47	Cykelbana längs Parkvägen	Östra Trädgårdsvägen - Spängersleden. Ingår i huvudvägnätet.	2 200 000	2
C48	Cykelbana längs Skogsmursvägen	Ingår i huvudvägnätet	470 000	2
C53	Cykelbana längs Sveavägen		900 000	2
C90	Cykelbana längs Skogsmursvägen	Vinddraget - väg 509	6 700 000	1
P41	Förstärkt målning vid överfart		10 000	3
P42	Passage över Parkvägen markeras	Ingår ej i huvudvägnätet men passager förekommer	15 000	2
P43	Förstärkt målning vid överfart		10 000	3
P44	Hastighetssäkrad passage	Passage över Ingenjörsgatan. Ingår ej i huvudvägnät.	250 000	2
P45	Hastighetssäkrad passage	Huvudvägnät byter sida av Ingenjörsgatan	250 000	2
P46	Förstärkt målning vid överfart		10 000	3
P108	Hastighetssäkrad passage	Apelgatan - S Kungsvägen	250 000	3
P109	Hastighetssäkrad passage	Vinddraget - Skogsmurvägen	250 000	3
P111	Hastighetssäkrad passage	Kryddstigen S Kungsvägen	250 000	3



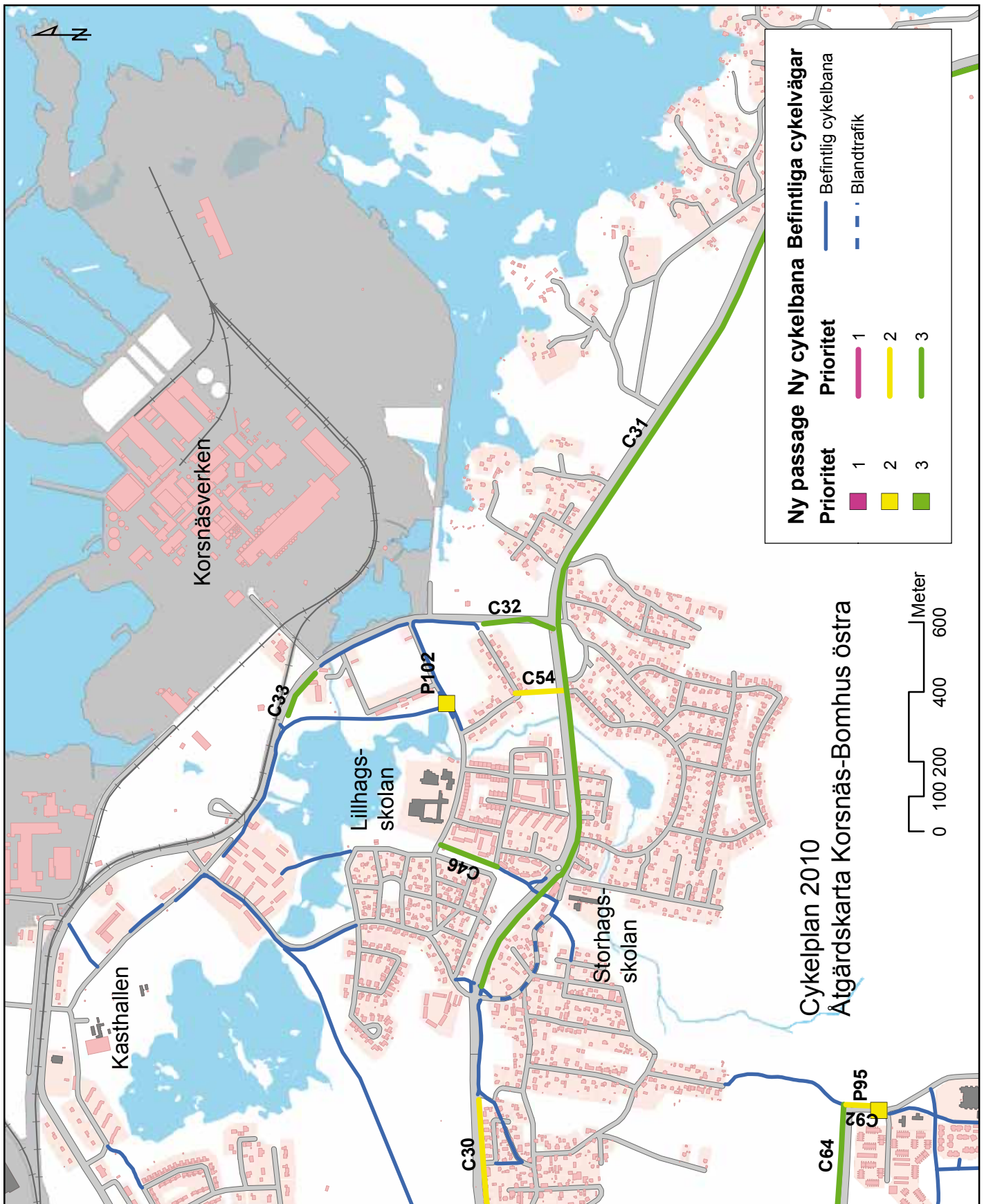
Id	Åtgärd Ersbo	Anmärkning	Kostnad	Priorite- ring
C90	Cykelbana längs Skogsmursvägen	Vinddraget - väg 509	6 700 000	1
P128	Hastighetssäkrad passage		250 000	2
P129	Hastighetssäkrad passage		250 000	1



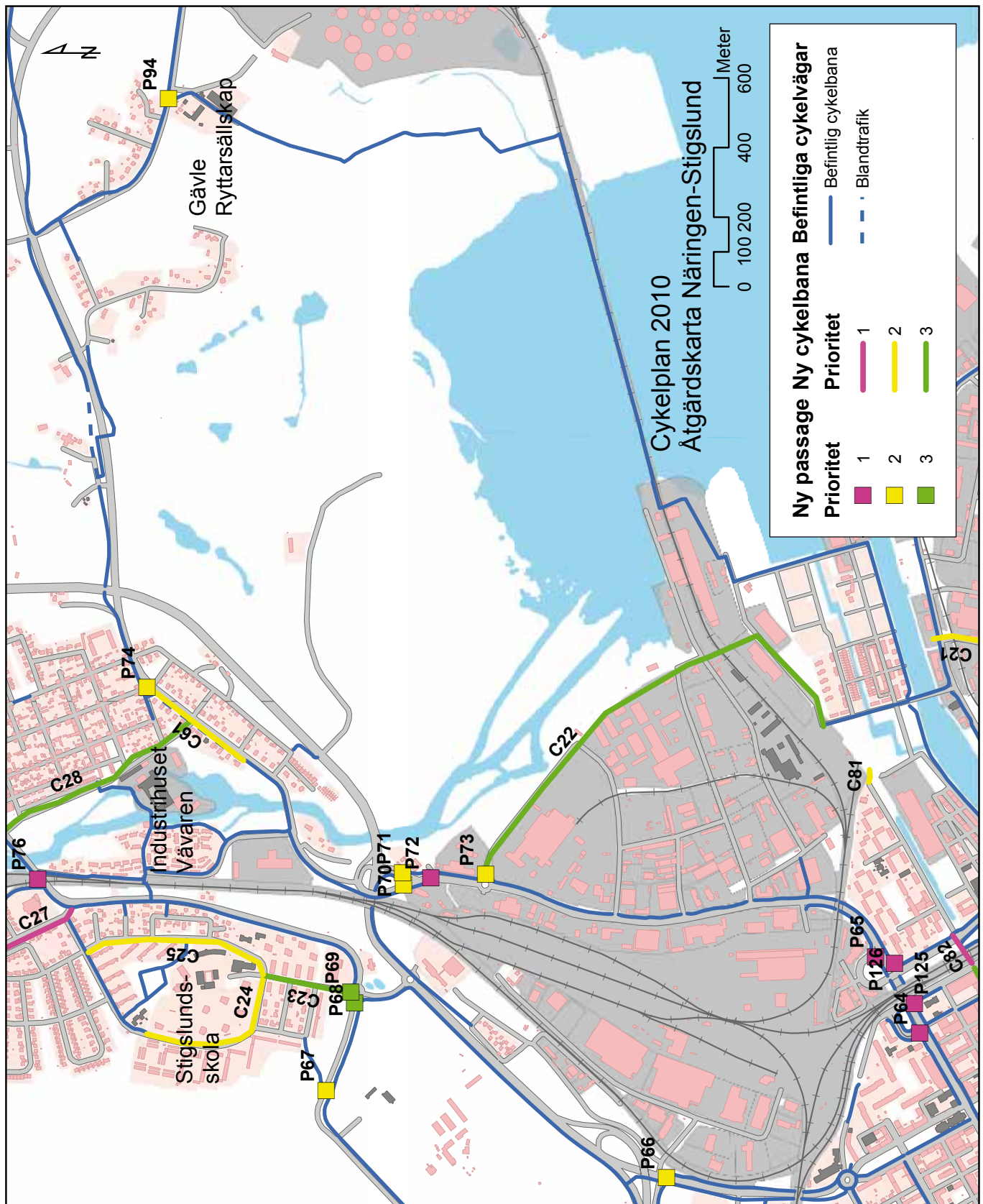
Id	Åtgärd Järvsta	Anmärkning	Kostnad	Priorite- ring
C38	Cykelbana i Gammelbyns förlängning		500 000	3
C39	Cykelbana mellan Kvarnkroken och Järvstakroken		600 000	3
C63	Cykelbana	Växelgatan - Utmarksvägen	750 000	2
P47	Förstärkt målning vid överfart		10 000	3
P48	Hastighetssäkrad passage	Passage över Industrigatan. Ingår ej i huvudvägnätet	250 000	2
P56	Förstärkt målning vid överfart		10 000	2
P58	Förstärkt målning vid överfart		10 000	2
P59	Förstärkt målning vid överfart		10 000	3
P104	Hastighetssäkrad passage	Passage över Södra Kungsvägen. Ingår ej i huvudvägnätet	250 000	2
P108	Hastighetssäkrad passage	Apelgatan - S Kungsvägen	250 000	3
P111	Hastighetssäkrad passage	Kryddstigen S Kungsvägen	250 000	3



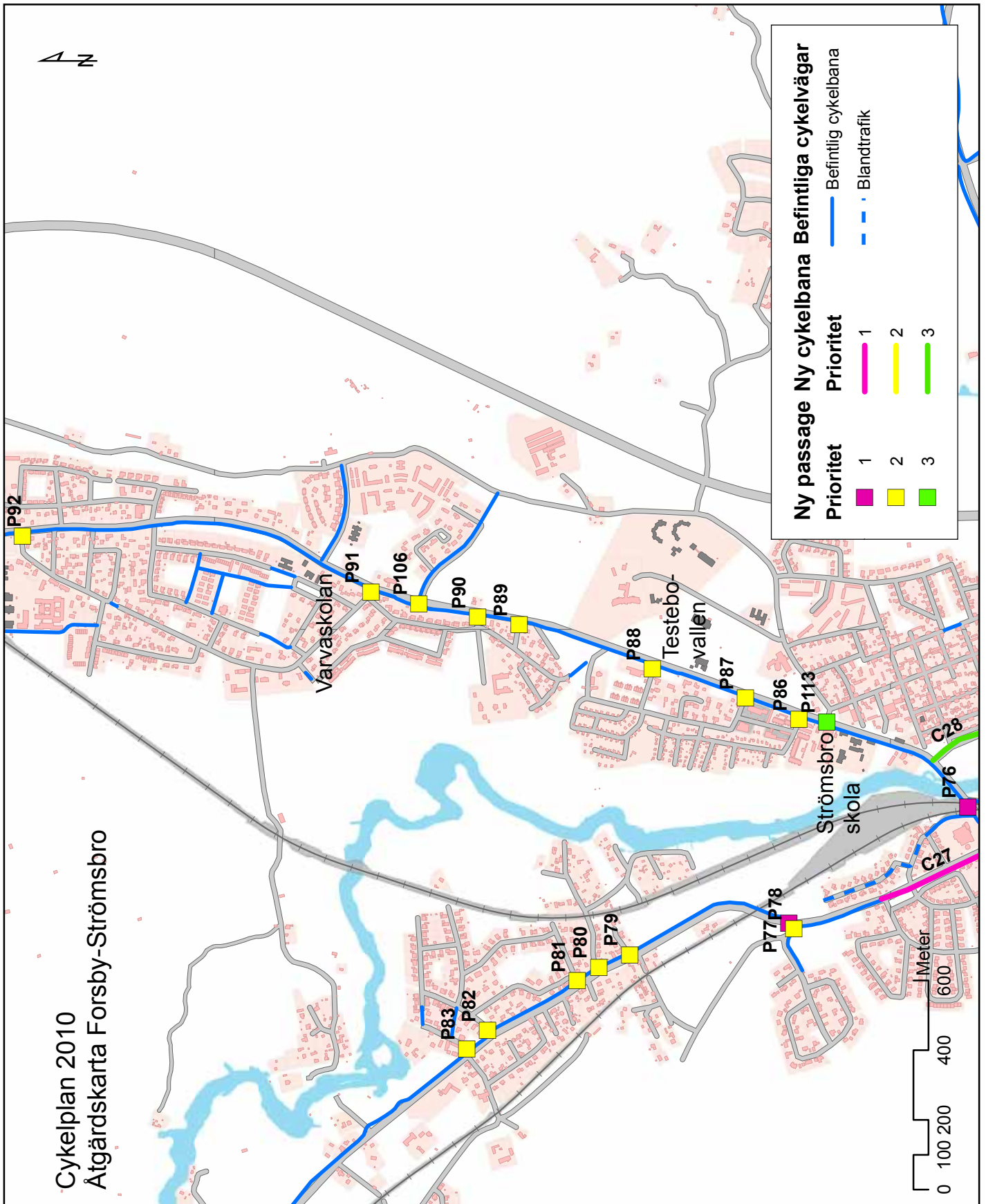
Id	Åtgärd Källö-Bomhus västra	Anmärkning	Kostnad	Priorite- ring
C30	Cykelbana längs Furuviksvägen	Björshöjden-Hällvägen	1 400 000	2
C 64	Cykelbana längs Upplandsleden, forts av befintlig	Mellan Vikingavägen - Puklasgarvägen	4 900 000	3
P48	Hastighetssäkrad passage	Passage över Industrigatan. Ingår ej i huvudvägnätet	250 000	2
P56	Förstärkt målning vid överfart		10 000	2
P58	Förstärkt målning vid överfart		10 000	2
P59	Förstärkt målning vid överfart		10 000	3
P60	Förstärkt målning vid överfart		10 000	3
P61	Förstärkt målning vid överfart		10 000	3
P96	Förstärkt målning vid överfart		10 000	3
P97	Hastighetssäkrad passage	I anslutning till Källmurskolan.	250 000	2
P98	Hastighetssäkrad passage	I anslutning till Källöskolan	250 000	1
P99	Hastighetssäkrad passage	Passage över Myrbackaleden. Ingår i huvudnätet.	250 000	1
P100	Hastighetssäkrad passage		250 000	2
P101	Hastighetssäkrad passage	Passage över Holmsundsvägen. Ingår ej i huvudvägnätet.	250 000	2
P105	Hastighetssäkrad passage	Passage över Österbågen. Ingår i huvudnätet.	250 000	1
P 112	Hastighetssäkrad passage	Över Atlasgatan	250 000	3



Id	Åtgärd Korsnäs-Bomhus östra	Anmärkning	Kostnad	Priorite- ring
C30	Cykelbana längs Furuviksvägen	Björshöjden-Hällvägen	1 400 000	2
C31	Cykelbana längs Furuviksvägen	Södra Nyvallsgatan-Södra Kungsvägen	9 600 000	3
C32	Cykelbana längs Korsnäsvägen	Per Månsvägen-Furuviksvägen	400 000	3
C33	Cykelbana längs Korsnäsvägen	Infart till Korsnäs och västerut.	400 000	3
C46	Cykelbana längs Timmerrännan	Mellan Fäbodvägen-Depkens väg	600 000	3
C54	Cykelbana	Korsnäsvägen -Backvägen/ Per Månsvägen	250 000	2
C64	Cykelbana längs Upplandsleden, forts av befintlig	Mellan Vikingavägen - Pukslagarvägen	4 900 000	3
C92	Cykelbana längs Pukslagarvägen	Mellan Trumslagarvägen-Upplandsleden	320 000	2
P95	Hastighetssäkrad passage	Passage över Pukslagarvägen. Ingår ej i huvudvägnätet.	250 000	2
P102	Hastighetssäkrad passage	Passage över Depkens väg. Ingår ej i huvudvägnätet.	250 000	2

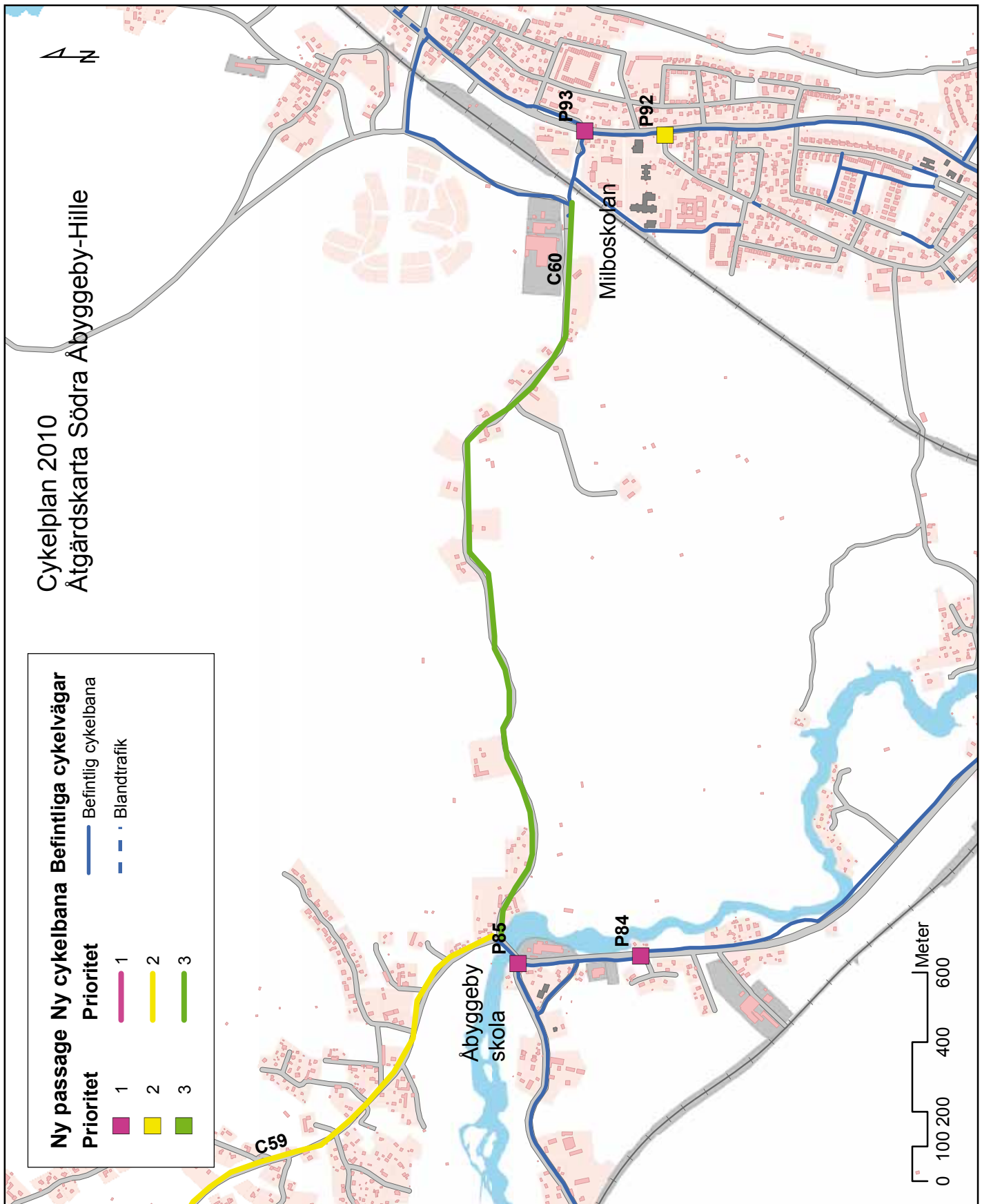


Id	Åtgärd Näringen-Stigslund	Anmärkning	Kostnad	Priorite- ring
C21	Cykelbana längs Tredje Tvärgatan	Södra Skeppsbron-Brynäsgatan	1 500 000	2
C22	Cykelbana längs Redargatan-Krickvägen		4 300 000	3
C23	Cykelbana längs Tallåsvägen	Idrottsvägen-Furumovägen	600 000	3
C24	Cykelbana längs Furumovägen	Tallåsvägen-Älvgården	2 800 000	2
C25	Cykelbana längs Vallastigen	Tallåsvägen-Hjortstigen	700 000	2
C27	Cykelbana längs Forsbyvägen (Norra Kungsvägen-Nybyggarvägen) Ingår i huvudvägnätet.		1 000 000	1
C28	Cykelbana längs Storgatan	Strömsbrovägen-Hillevägen	1 500 000	3
C61	Cykelbana Strömsbrovägen	Nålgatan - Skyttegatan	750 000	2
C81	Nygatan	Befintlig stig	150 000	2
C82	Tunnel	Nygatan, under järnvägen	130 000 000	1
P54	Förstärkt målning vid överfart		10 000	2
P64	Förstärkt målning vid överfart		10 000	1
P65	Förstärkt målning vid överfart		10 000	1
P66	Signalreglerad cykelöverfart	Ingår ej i huvudvägnätet men passagen nyttjas.	250 000	2
P67	Hastighetssäkrad passage	Passage över Idrottsvägen. Ingår ej i huvudvägnätet.	250 000	2
P68	Förstärkt målning vid överfart		10 000	3
P69	Förstärkt målning vid överfart		10 000	3
P70	Hastighetssäkrad passage	Passage över Strömsbrovägen. Ingår ej i huvudvägnätet.	250 000	2
P71	Hastighetssäkrad passage	Passage över Strömsbrovägen. Ingår ej i huvudvägnätet.	250 000	2
P72	Hastighetssäkrad passage	Passage över Strömsbrovägen. Huvudvägnätet byter sida av vägen.	250 000	1
P73	Förstärkt målning vid överfart		10 000	2
P74	Förstärkt målning vid överfart		10 000	2
P76	Hastighetssäkrad passage	Passage över Norra Kungsvägen. Ingår i huvudvägnätet.	250 000	1
P94	Hastighetssäkrad passage	Passage över Lerviksvägen. I anslutning till Gävle Ryttersällskap.	250 000	2
P125	Förstärkt målning vid överfart		10 000	1
P126	Förstärkt målning vid överfart		10 000	1

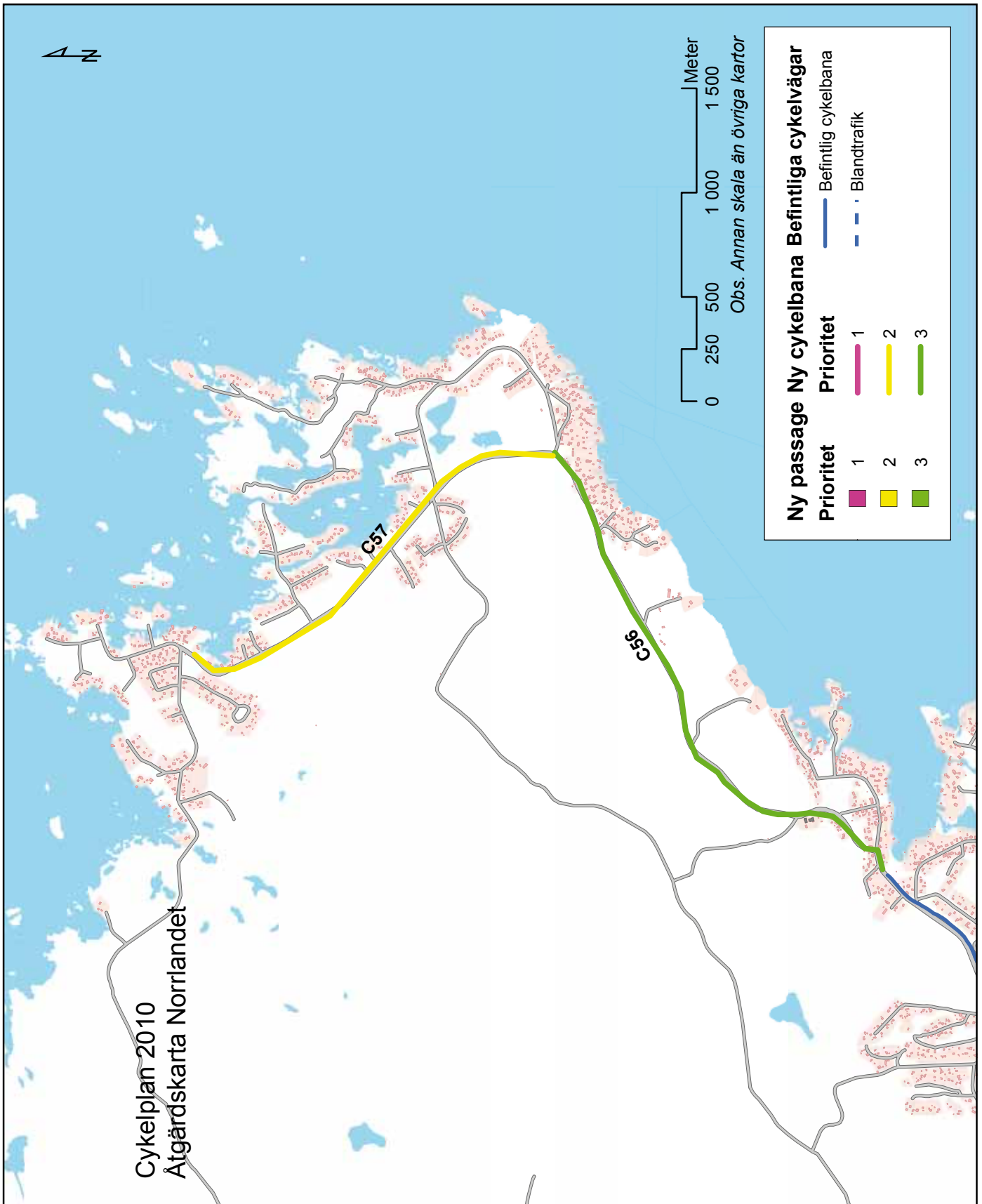


Cykelplan 2010
Åtgärdsplan Forsby-Strömsbro

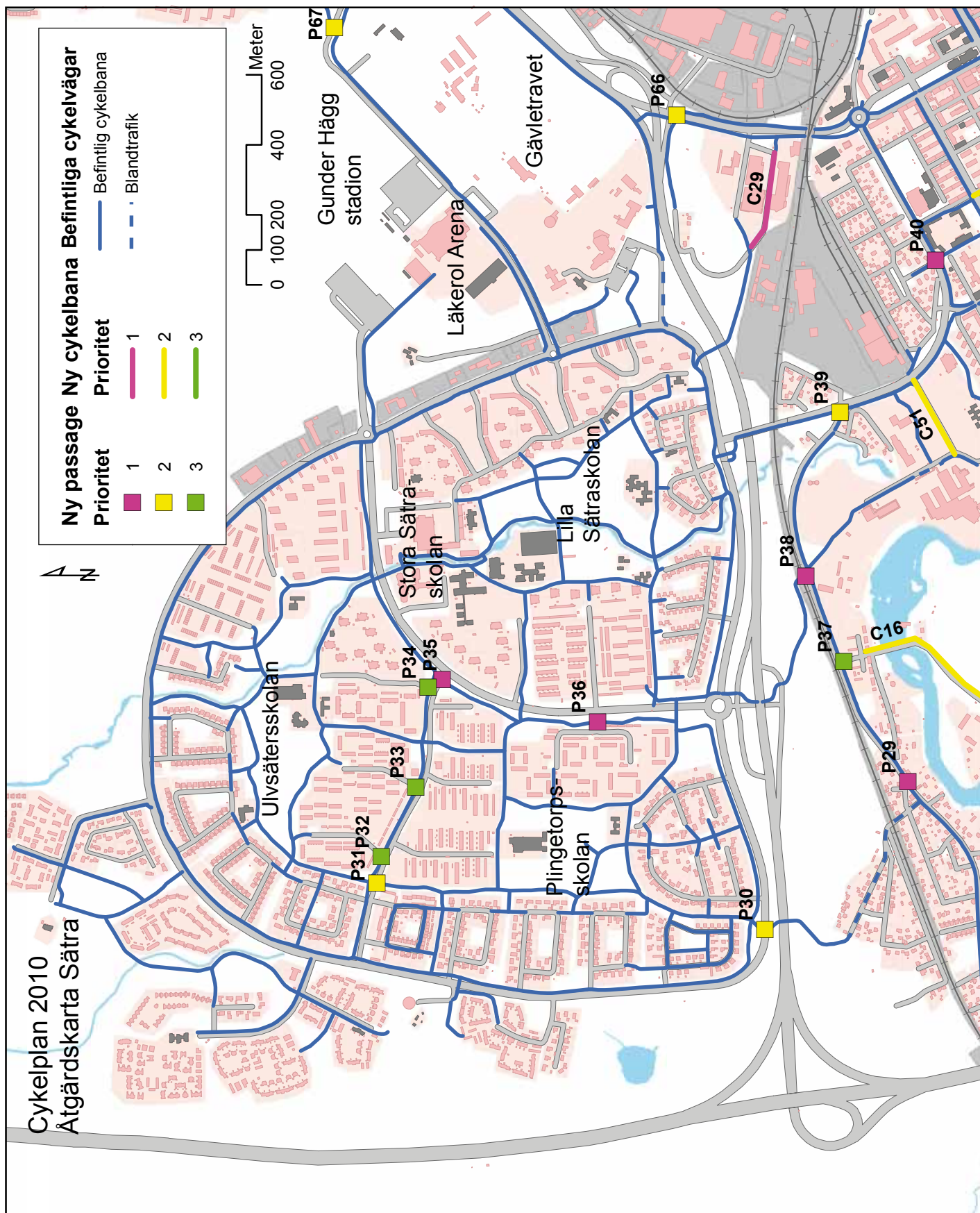
Id	Åtgärder Forsby-Strömsbro	Anmärkning	Kostnad	Priorite- ring
C27	Cykelbana längs Forsbyvägen	Norra Kungsvägen-Nybyggarvägen. Ingår i huvudvägnätet.	1 000 000	1
C28	Cykelbana längs Storgatan	Strömsbrovägen-Hillevägen	1 500 000	3
P76	Hastighetssäkrad passage	Passage över Norra Kungsvägen. Ingår i huvudvägnätet.	250 000	1
P77	Förstärkt målning vid överfart		10 000	2
P78	Hastighetssäkrad passage	Passage över Forsbyvägen. Ingår i huvudvägnätet.	250 000	1
P79	Förstärkt målning vid överfart		10 000	2
P80	Förstärkt målning vid överfart		10 000	2
P81	Förstärkt målning vid överfart		10 000	2
P82	Förstärkt målning vid överfart		10 000	2
P83	Förstärkt målning vid överfart		10 000	2
P86	Förstärkt målning vid överfart		10 000	2
P87	Förstärkt målning vid överfart		10 000	2
P88	Förstärkt målning vid överfart		10 000	2
P89	Förstärkt målning vid överfart		10 000	2
P90	Förstärkt målning vid överfart		10 000	2
P91	Förstärkt målning vid överfart		10 000	2
P92	Förstärkt målning vid överfart		10 000	2
P106	Hastighetssäkrad passage	Passage över Hillevägen. Ansluts till cykelväg på västra sidan	300 000	1
P 113	Hastighetssäkrad passage	Passage över Hillevägen vid Gamla Bönavägen	250 000	3



Id	Åtgärd Söra Åbyggeby-Hille	Anmärkning	Kostnad	Priorite- ring
C59	Cykelbana längs Norra Åbyggebyvägen		7 000 000	2
C60	Cykelbana längs Norra Milbostigen		3 300 000	3
P84	Hastighetssäkrad passage	Passage över Forsbyvägen. Hu- vudvägnätet byter sida.	250 000	1
P85	Hastighetssäkrad passage	Passage över Forsbyvägen. I an- slutning till Åbyggeby skola.	250 000	1
P92	Förstärkt målning vid överfart		10 000	2
P93	Hastighetssäkrad passage	Passage över Hillevägen. I anslut- ning till Milboskolan.	250 000	1



Id	Åtgärd Norrlandet	Anmärkning	Kostnad	Priorite- ring
C56	Cykelbana längs Utvalsnäsvägen		5 400 000	3
C57	Cykelbana längs Harkskärsvägen		4 500 000	2



Id	Åtgärd Sätra	Anmärkning	Kostnad	Priorite- ring
C16	Cykelbana längs Tolvförsvägen	Johanneslöttsvägen-Lexevägen	1 500 000	2
C29	Cykelbana längs Lokförargatan	Ingår i huvudvägnätet.	600 000	1
P29	Hastighetssäkrad passage	Passage över Lexevägen. Huvudvägnätet byter sida av vägen.	250 000	1
P30	Hastighetssäkrad passage	Passage över Sätrahöjden. Ingår ej i huvudvägnätet.	250 000	2
P31	Hastighetssäkrad passage	Passage över Nyöstervägen. Ingår ej i huvudvägnätet.	250 000	2
P32	Förstärkt målning vid överfart		10 000	3
P33	Förstärkt målning vid överfart		10 000	3
P34	Förstärkt målning vid överfart		10 000	3
P35	Hastighetssäkrad passage	Passage över Nyöstervägen. Ingår i huvudvägnätet.	250 000	1
P36	Hastighetssäkrad passage	Passage över Smultronvägen. Ingår i huvudvägnätet.	250 000	1
P37	Förstärkt målning vid överfart		10 000	3
P38	Hastighetssäkrad passage	Passage över Lexevägen. Ingår i huvudvägnätet.	250 000	1
P39	Förstärkt målning vid överfart		10 000	2
P40	Hastighetssäkrad passage	Passage över Hälsingegatan. I anslutning till flera skolor. Ingår ej i huvudvägnätet.	250 000	1
P66	Signalreglerade cykelöverfart	Ingår ej i huvudvägnätet men passagen nyttjas.	250 000	2
P67	Hastighetssäkrad passage	Passage över Idrottsvägen. Ingår ej i huvudvägnätet.	250 000	2